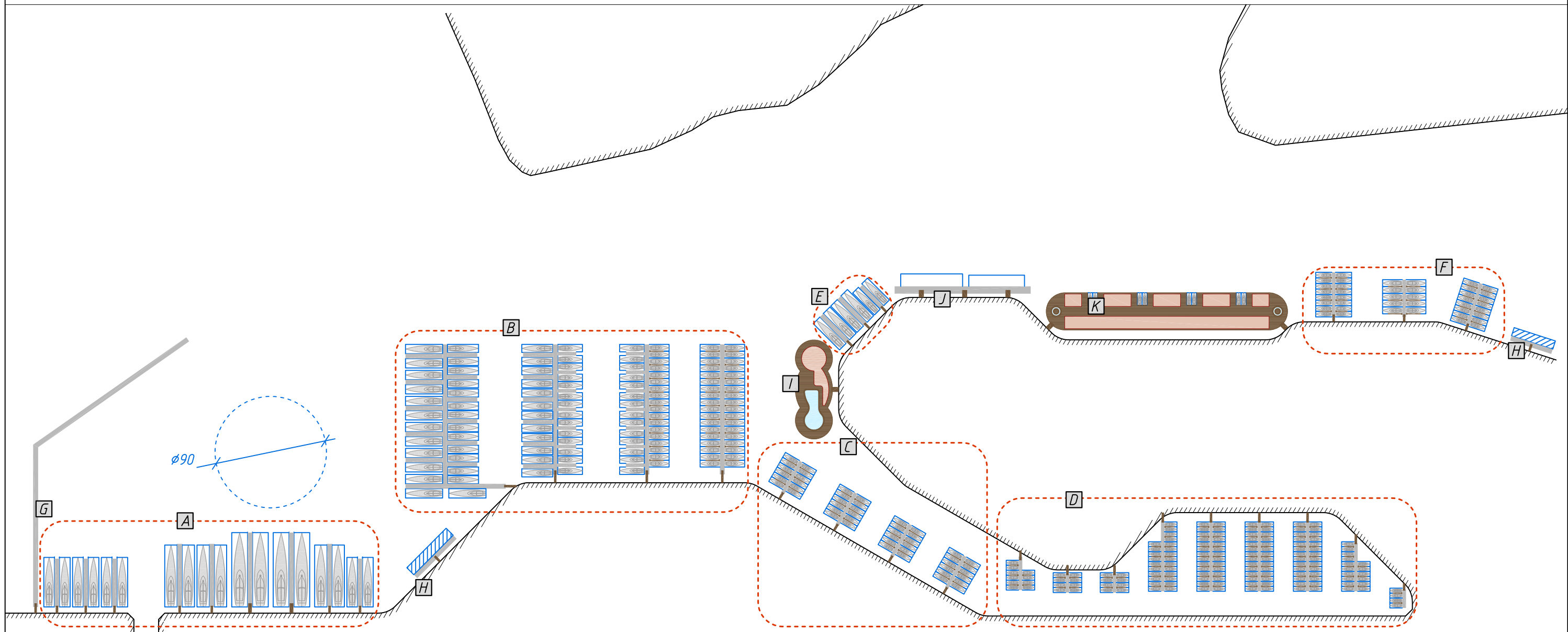


Концепция развития акватории р. Средняя Невка (в р-не о. Бычий и о. Безымянный)



ЗОНИРОВАНИЕ АКВАТОРИИ

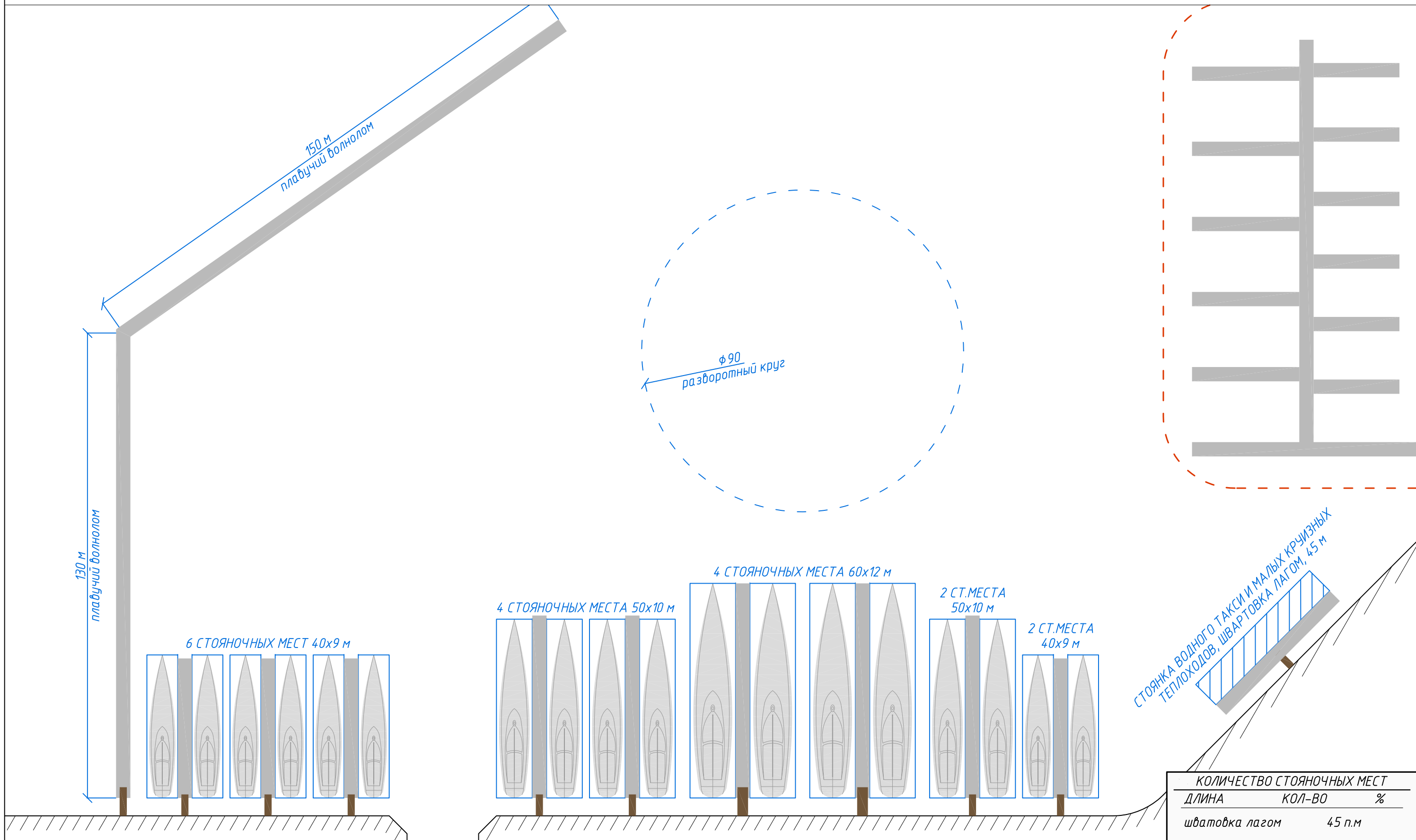
- A** - стоянка мегаяхт длиной от 40 до 60 м
- B** - стоянка яхт длиной от 16 до 30 м
- C** - стоянка яхт длиной 13 м
- D** - стоянка яхт длиной 10 м
- E** - вип-стоянка суперяхт длиной 25-30 м
- F** - стоянка яхт длиной 13-16 м
- G** - плавучий волнолом протяженностью 280 м
- H** - стоянки водного такси и малых круизных теплоходов
- I** - рекреационная плавучая зона с рестораном-кафе, местами отдыха и бассейном, площадь ~2000 кв.м
- J** - стоянка больших туристических и гостевых судов
- K** - плавучая зона-променад с магазинами, бутиками, офисами дилеров яхт с индивидуальными причалами, и рекреационная зона, площадь ~5000 кв.м



Since 1993
BUREVESTNIK GROUP

Концепция развития акватории р. Средняя Невка (в р-не о. Бычий и о. Безымянный)

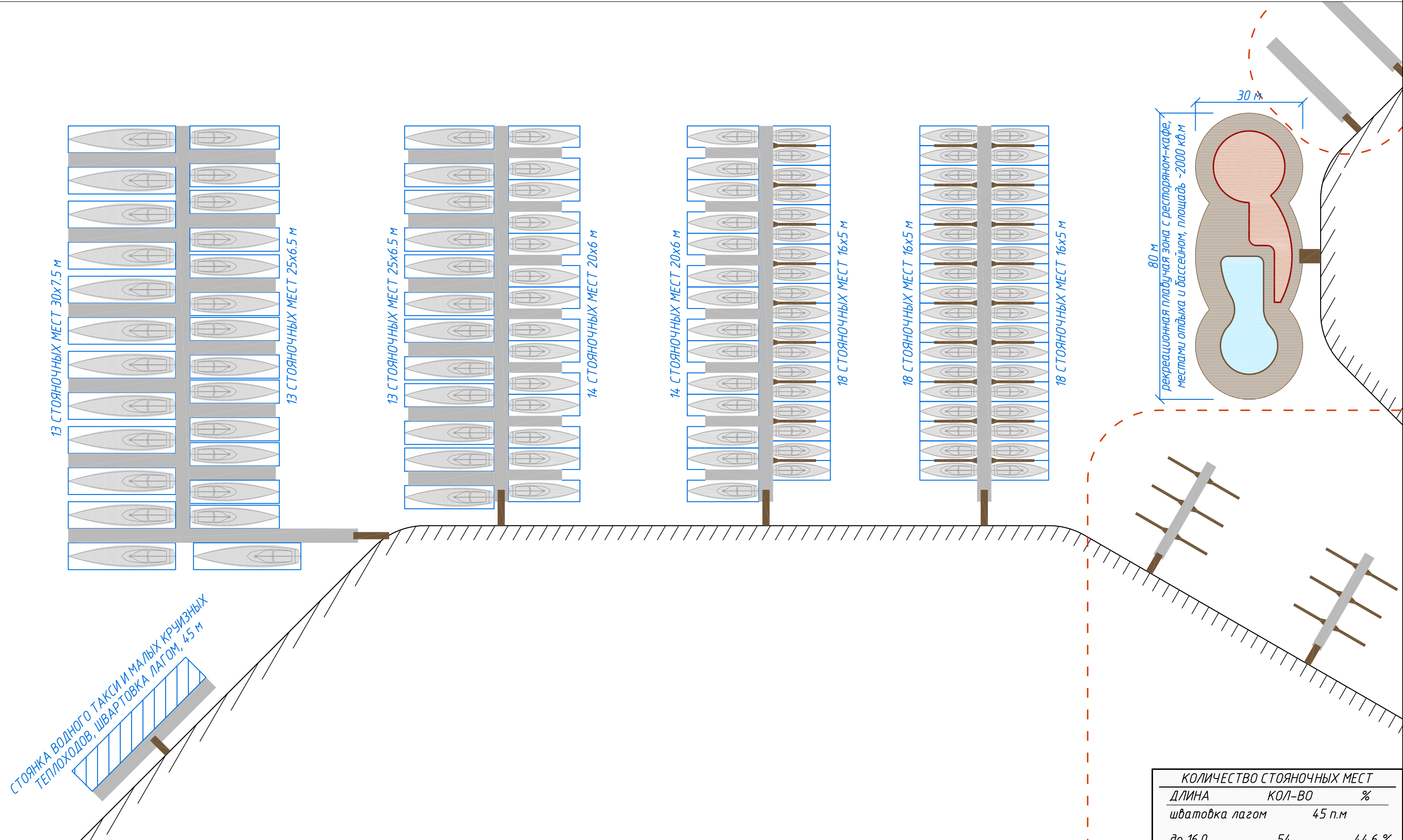
Зоны А, Г и Н (М 1:1000)



КОЛИЧЕСТВО СТОЯНОЧНЫХ МЕСТ		
ДЛИНА	КОЛ-ВО	%
швартовка лагом	45 п.м	
до 40.0	8	44.4 %
до 50.0	6	33.3 %
до 60.0	4	22.2 %
ИТОГО	18	99.9 %

Концепция развития акватории р. Средняя Невка (в р-не о. Бычий и о. Безымянный)

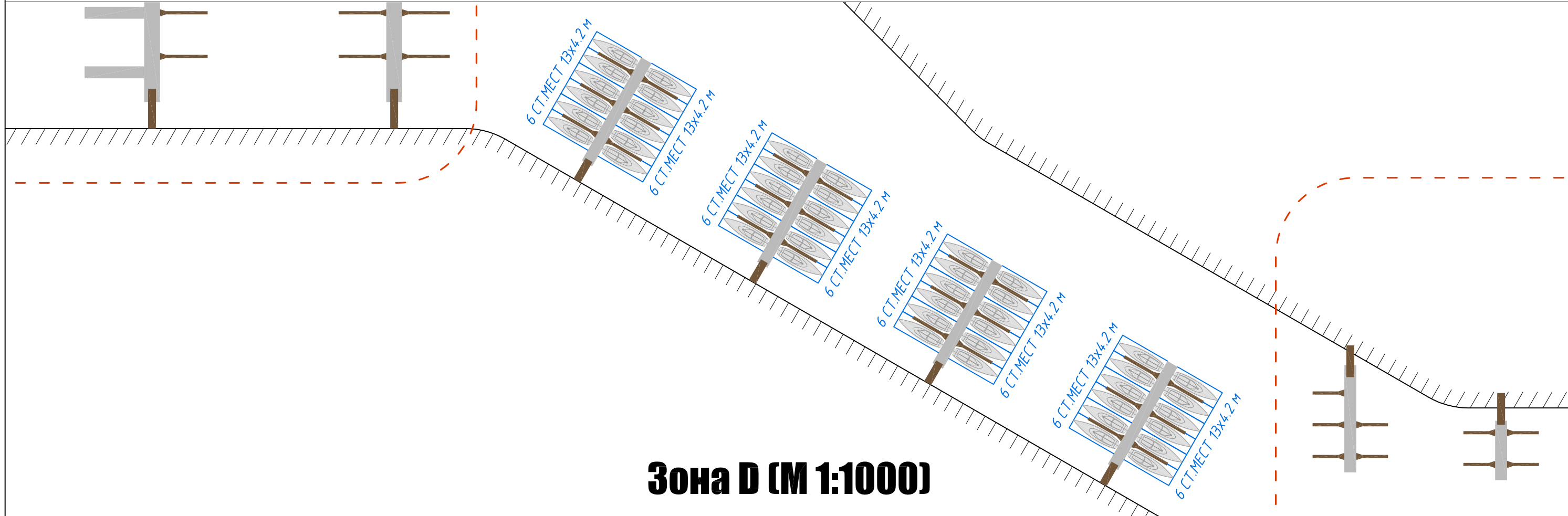
Зоны В, Н и I (М 1:1000)



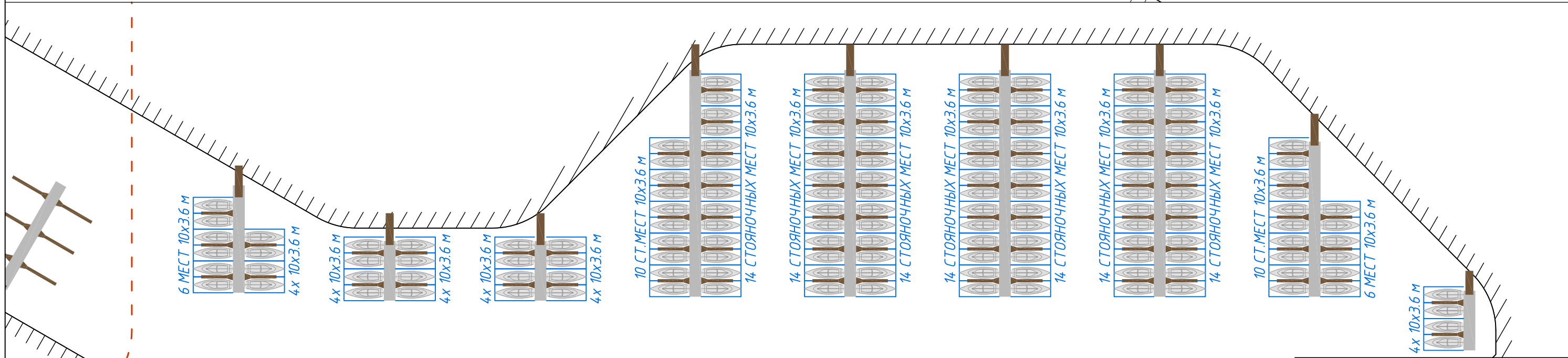
КОЛИЧЕСТВО СТОЯНОЧНЫХ МЕСТ		
ДЛИНА	КОЛ-ВО	%
швартовка лагом	45 п.м	
до 16.0	54	44.6 %
до 20.0	28	23.2 %
до 25.0	26	21.5 %
до 30.0	13	10.7 %
ИТОГО	121	100 %

Концепция развития акватории р. Средняя Невка (в р-не о. Бычий и о. Безымянный)

Зона С (М 1:1000)



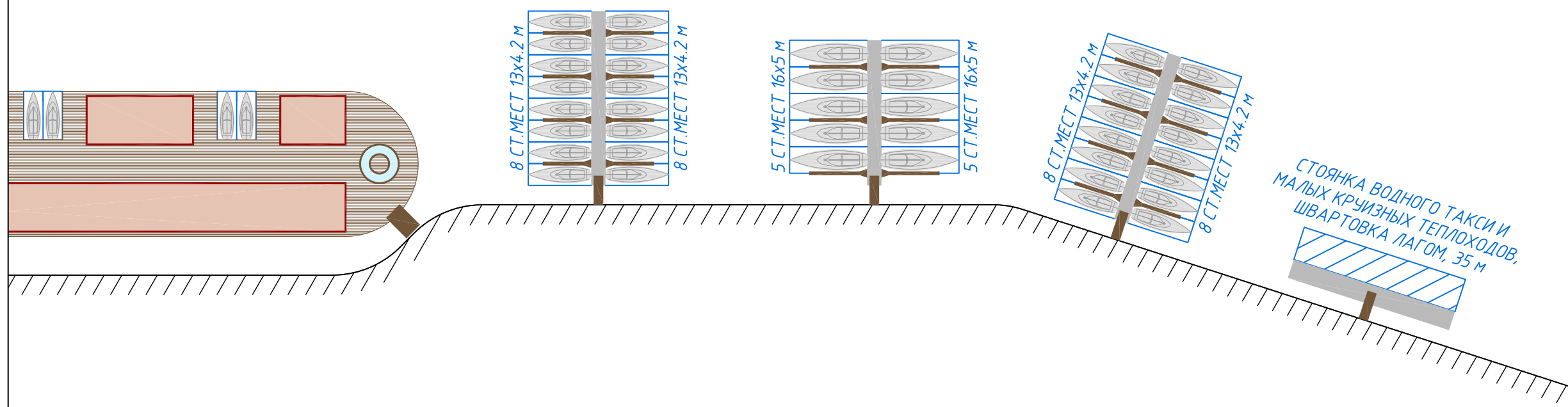
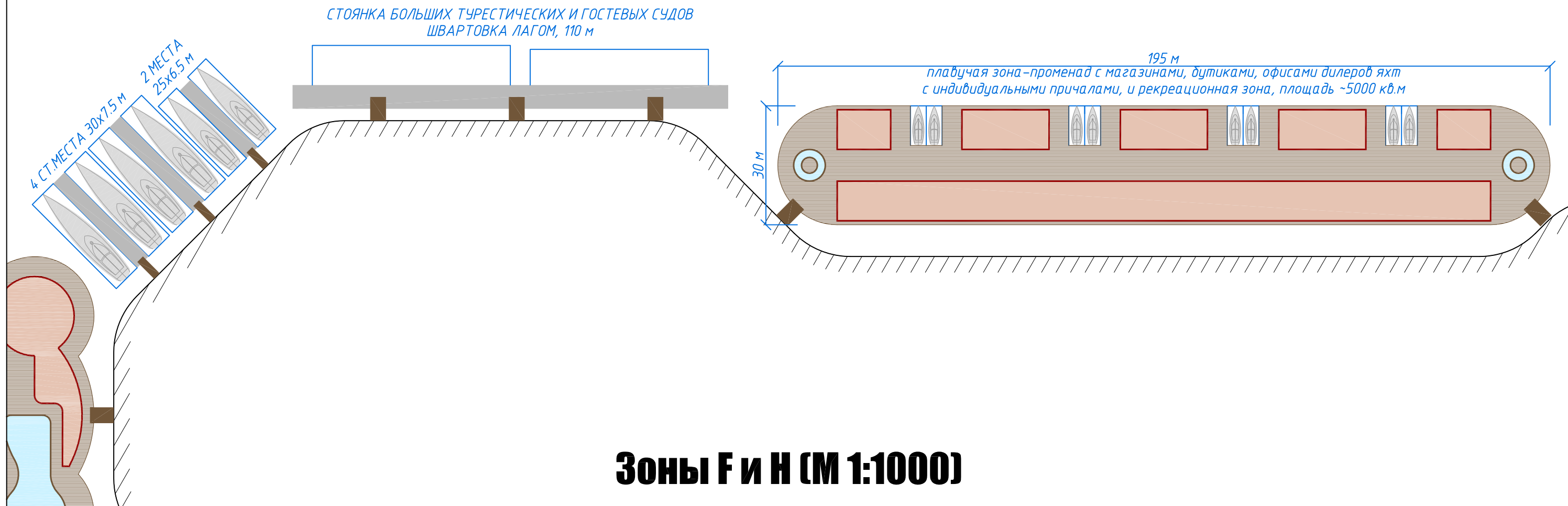
Зона D (М 1:1000)



КОЛИЧЕСТВО СТОЯНОЧНЫХ МЕСТ		
ДЛИНА	КОЛ-ВО	%
Зона D до 10.0	154	76.2 %
Зона C до 13.0	48	23.8 %
ИТОГО	202	100 %

Концепция развития акватории р. Средняя Невка (в р-не о. Бычий и о. Безымянный)

Зоны Е, J и К (М 1:1000)



КОЛИЧЕСТВО СТОЯНОЧНЫХ МЕСТ		
ДЛИНА	КОЛ-ВО	%
швартовка лагом 110+35 п.м		
Зона F		
до 13.0	32	66.7 %
до 16.0	10	20.8 %
Зона E		
до 25.0	2	4.2 %
до 30.0	4	8.3 %
ИТОГО	48	100 %